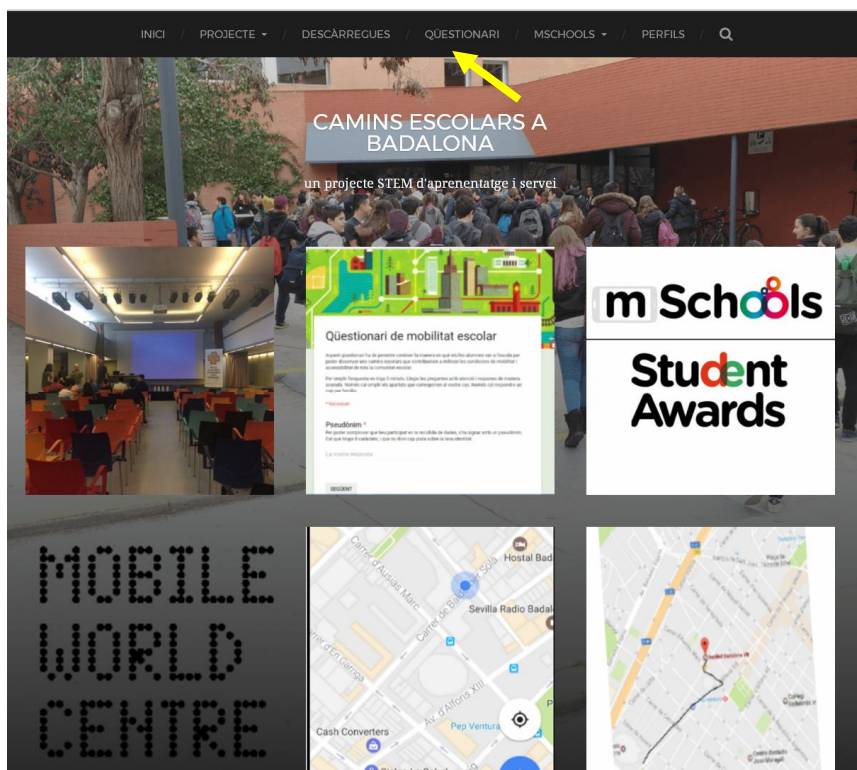


Manual de suport per al qüestionari i la app de camins escolars.

INSTRUCCIONS PER A OMLIR EL QÜESTIONARI

VIA WEB

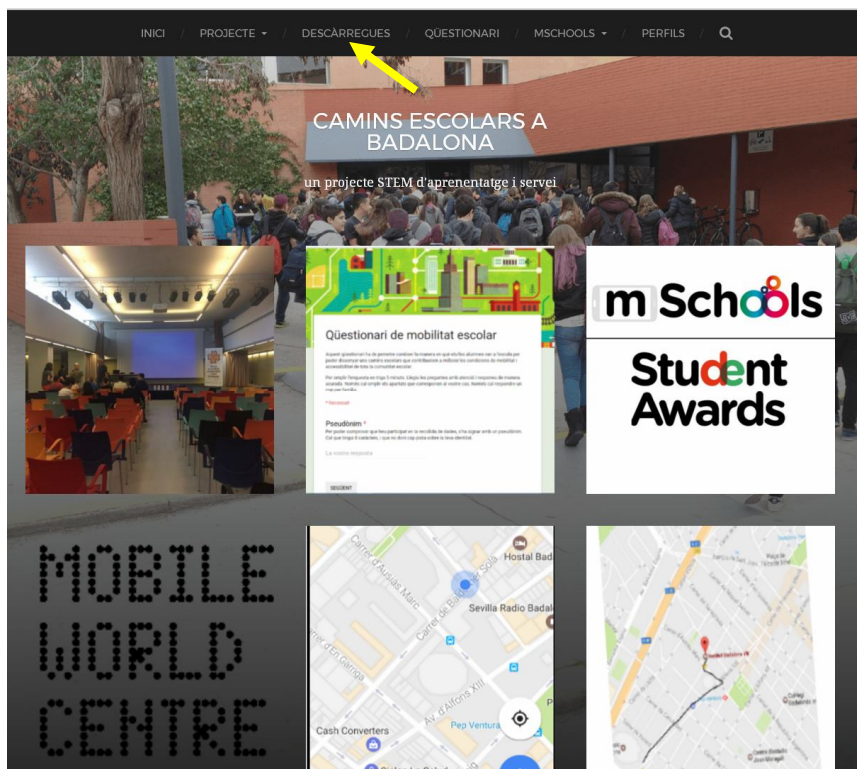
- Accedir a caminescolarsbdn.cat
- A la pantalla d'inici anar a l'apartat 'Qüestionari de mobilitat escolar' del menú de dalt



- A la següent pantalla cliqueu 'aquí'
- Us demana una clau d'accés.
 - o Per als i les alumnes de l'Artur Martorell la clau és: arturmartorell2017
 - o Per als i les alumnes de Lola Anglada la clau és: lolaanglada2017
- Omplir tots els apartats. Algunes preguntes admeten més d'una resposta.
- **IMPORTANT:** Els mòbils i tablets apple no podran instal·lar la app per a mòbil del qüestionari, per això es recomana fer el qüestionari web.

VIA APP MÒBIL ANDROID

- Les aplicacions es poden descarregar des de caminscolarsbdn.cat en l'apartat "descàrregues". Allà hi ha les instruccions per fer-ho.



- Descarregar escanejant el Codi QR o bé directament a l'enllaç indicat a la pàgina.
- **IMPORTANT:** cal anar a configuració > seguretat > "permetre instal·lació d'apps d'origens desconeguts"

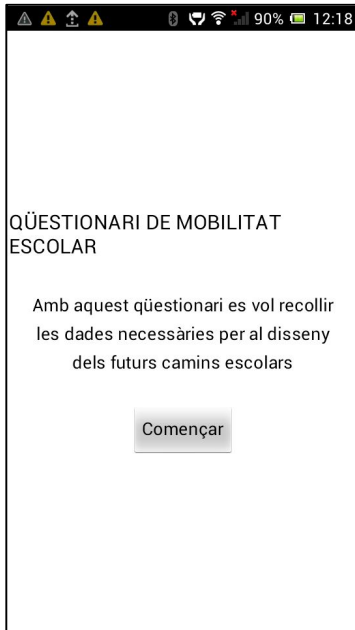
QMOV



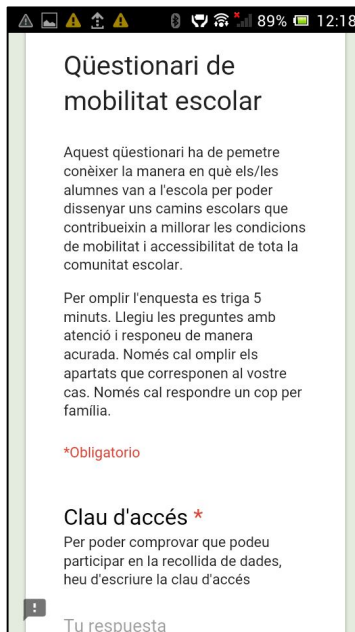
Qüestionari amb el que les famílies proporcionen informació sobre els seus hàbits de mobilitat cap el centre escolar i la seva predisposició per a canviar cap un model més sostenible. Les respostes es tabulen automàticament en un full de dades centralitzat.

Amb dispositius mòbils Android, descarrega l'app [aquí](#) o bé escaneja el codi QR. Abans de fer la instal·lació, com que no prové de *Google Play*, cal anar a *configuració > seguretat > "permetre instal·lació d'apps d'origens desconeguts"*.

Si preferiu completar-lo de manera més còmoda davant l'ordinador, també s'hi pot accedir fàcilment en versió [web](#).



- Us demana una clau d'accés.
 - o Per als i les alumnes de l'Artur Martorell la clau és: arturmartorell2017
 - o Per als i les alumnes de Lola Anglada la clau és: lolaanglada2017
- Omplir tots els apartats. Algunes preguntes admeten més d'una resposta.



INSTRUCCIONS PER A TRAÇAR EL RECORREGUT A L'ESCOLA

APP DE TRAÇAT MANUAL

IMPORTANT:

1. El recorregut cap a l'escola el faran els i les alumnes que es desplacin a peu
 2. Si no disposeu de mòbil ANDROID l'escola us podrà ajudar o bé algun altre alumne o família
 3. Es recomana utilitzar tablets per a una major precisió en el dibuix.
- Les aplicacions es poden descarregar des de caminescolarsbdn.cat en l'apartat "descàrregues". Allà hi ha les instruccions per fer-ho.
 - Descarregar escanejant el Codi QR o bé directament a l'enllaç indicat a la pàgina.
 - **IMPORTANT:** cal anar a configuració > seguretat > "permetre instal·lació d'apps d'origens desconeguts"

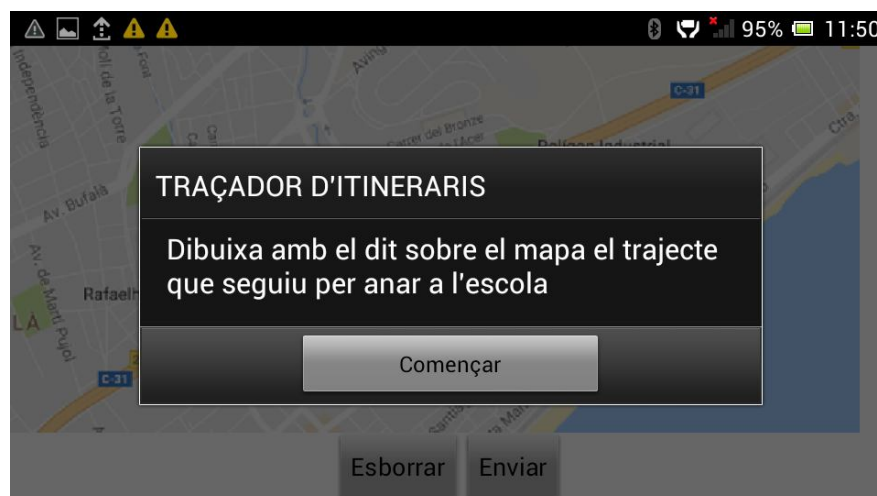
TMOV



Aplicació amb la que les famílies tracen sobre un mapa del barri el recorregut habitual que segueixen per desplaçar-se fins el centre escolar. El recorregut és digitalitzat i emmagatzemat en una base de dades.

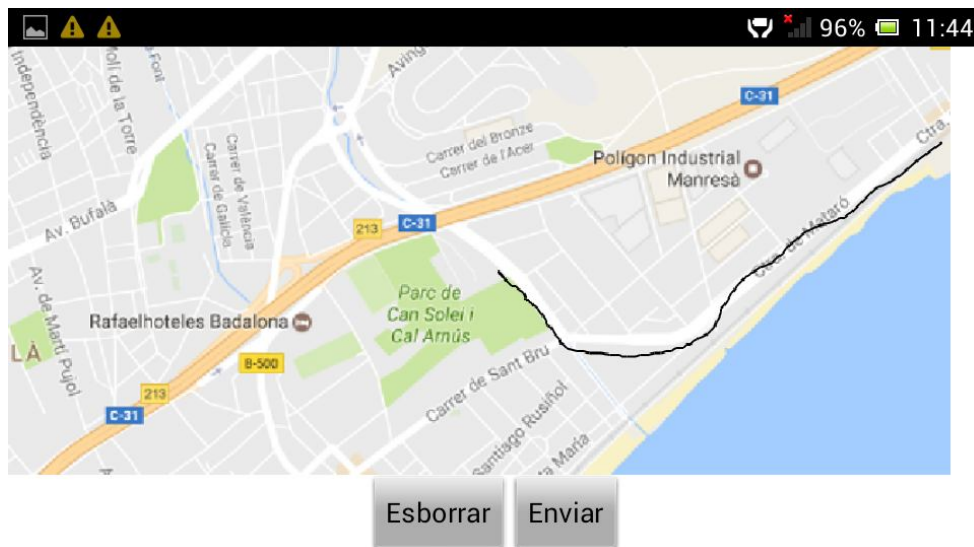
Amb dispositius mòbils Android, descarrega-la [aquí](#) o bé escaneja el codi QR. Abans de fer la instal·lació, com que no prové de *Google Play* cal anar a *configuració > seguretat > "permetre instal·lació d'apps d'origens desconeguts"*

- Llenceu l'app i trobareu aquesta pantalla. Cliqueu 'Començar'



- Dibuixeu directament amb el dit el recorregut cap a l'escola

- Si us equivoqueu clickeu esborrar i torneu a intentar
- Quan estigui ben traçat clickeu 'Enviar'



APP DE TRAÇAT GPS

IMPORTANT:

1. El recorregut cap a l'escola el faran els i les alumnes que es desplacin a peu
 2. Si no disposeu de mòbil ANDROID l'escola us podrà ajudar o bé algun altre alumne o família
 3. Podeu utilitzar mòbil o tablet activant la localització GPS
- Les aplicacions es poden descarregar des de caminscolarsbdn.cat en l'apartat "descàrregues". Allà hi ha les instruccions per fer-ho.
 - Descarregar escanejant el Codi QR o bé directament a l'enllaç indicat a la pàgina.
 - IMPORTANT: cal anar a configuració > seguretat > "permetre instal·lació d'apps d'origens desconeguts"

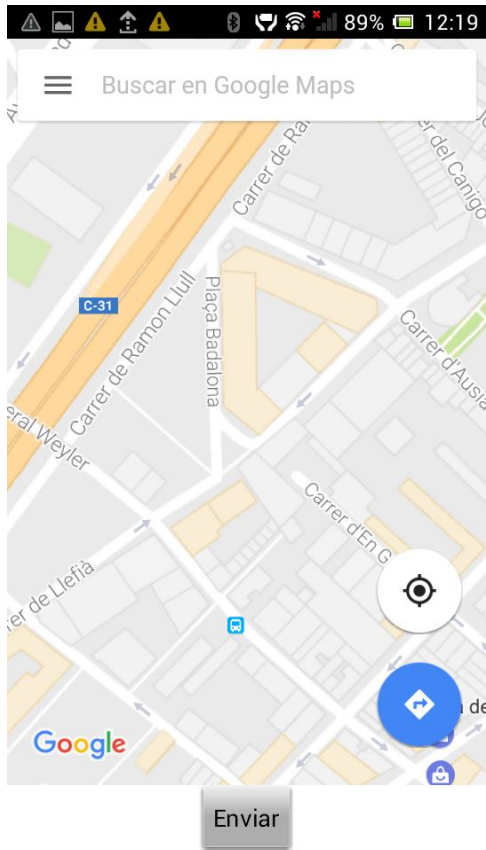
GMOV



Aplicació complementària o alternativa a l'anterior que fa servir el geolocalitzador del dispositiu mòbil. El recorregut s'enregistra en temps real, desplaçant-se físicament des del domicili al centre escolar.

Amb dispositius mòbils Android, descarrega-la [aquí](#) o bé escaneja el codi QR. Abans de fer la instal·lació, com que no prové de *Google Play* cal anar a *configuració > seguretat > "permetre instal·lació d'apps d'origens desconeguts"*

desconeguts"



- Quan estiguen localitzats comenceu el vostre recorregut.
- Un cop acabat clickeu 'enviar'